

Planeta Geras  
DO RIO DE  
**SÃO FRANCISCO**

EXPLORADO POR ORDEM DO GOVERNO DE S.M.I.O SENHOR

**DOM PEDRO II.**

pelo Engenheiro Civil

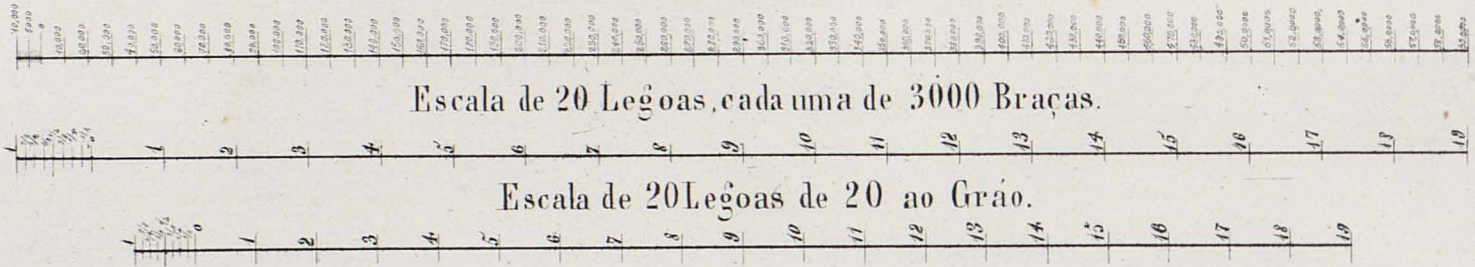
**HENRIQUE GUILHERME FERNANDO HALFELD**

em 1852, 1853 e 1854.

Lith. Imp. de Ed. Reusch, Rio de Janeiro.

ESCALAS DE 1:712500.

Escala de 600,000 Palmos ou 60,000 Braças.



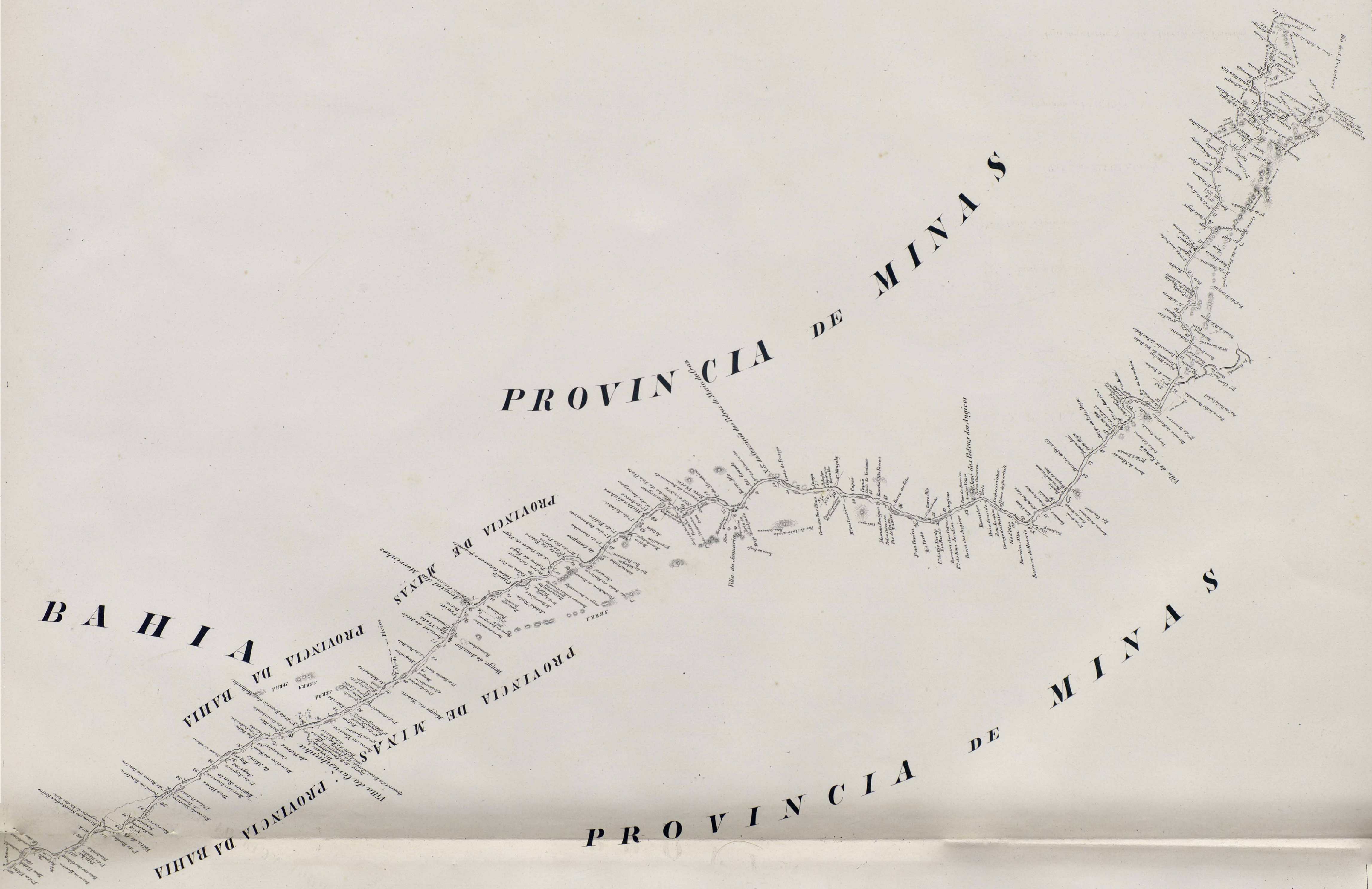
Serra do Assurua  
Rio em Thomado Arco e Porto

PROVINCIA DA

PROVINCIA DA

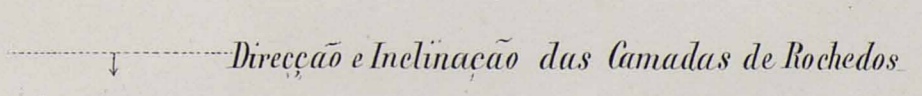
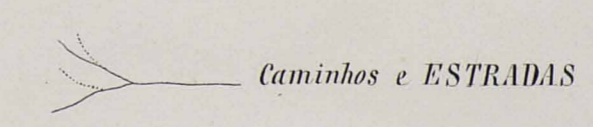
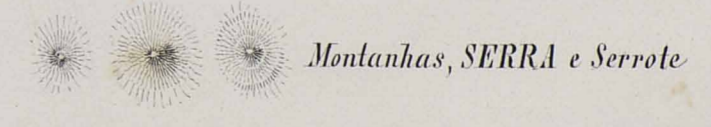
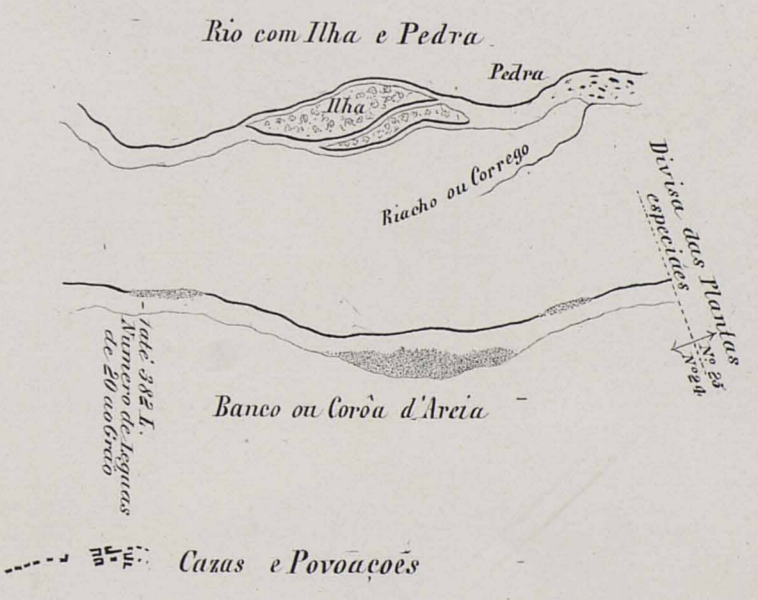
PROVINCIA DA BAHIA





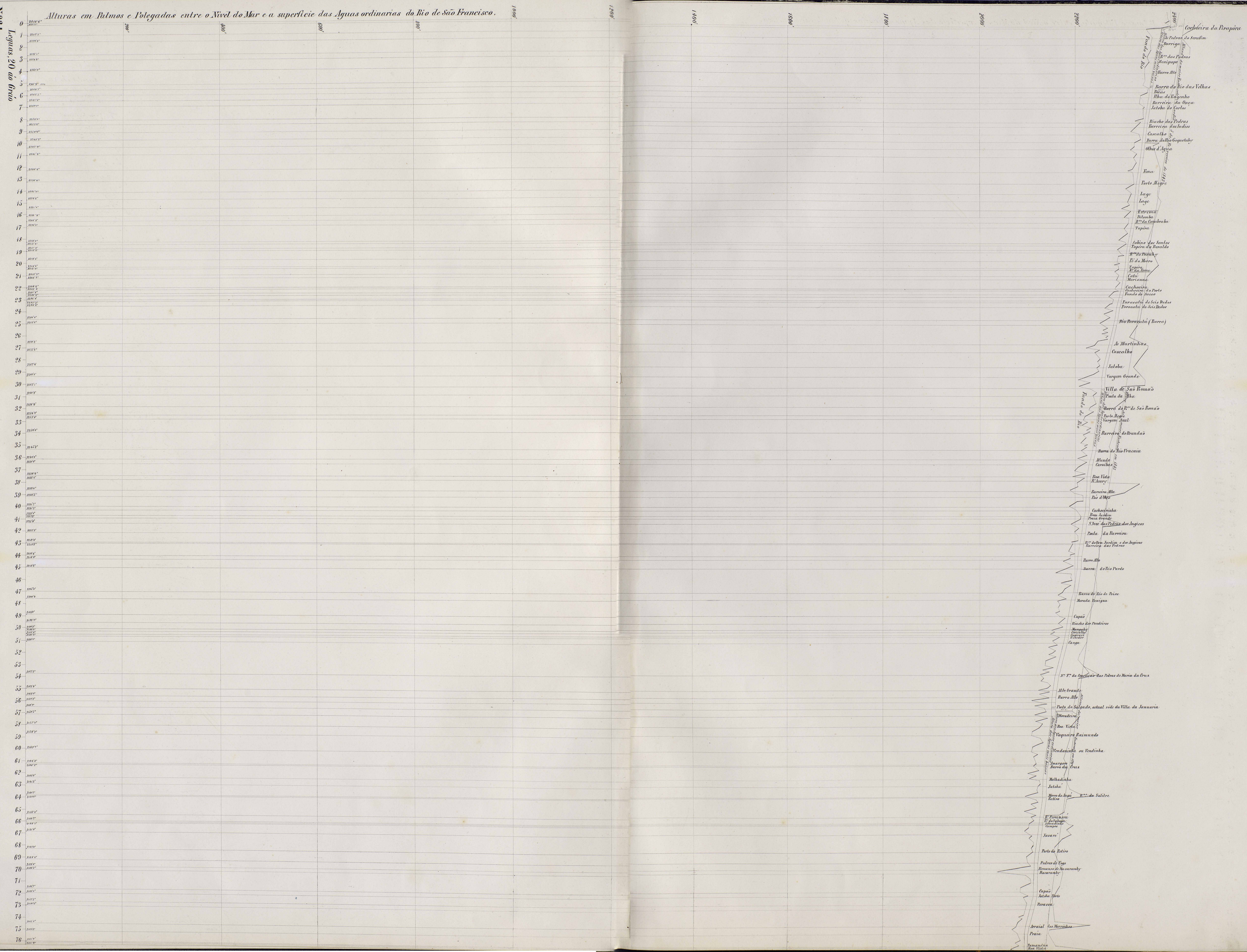
BAHIA

EXPLICAÇÕES.

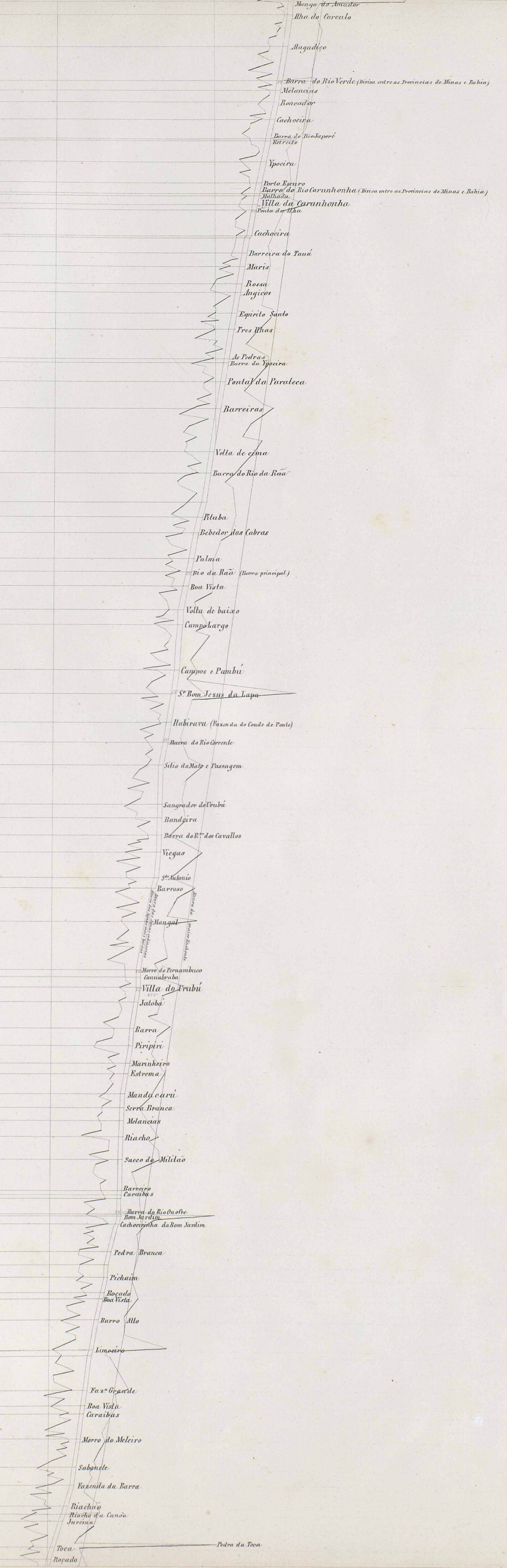


N.º 24  
Liquas, 20 do furo

Alturas em Palmos e Polegadas entre o Nível do Mar e a superfície das Aguas ordinarias do Rio de São Francisco.




77  
78  
79  
80  
81  
82  
83  
84  
85  
86  
87  
88  
89  
90  
91  
92  
93  
94  
95  
96  
97  
98  
99  
100  
101  
102  
103  
104  
105  
106  
107  
108  
109  
110  
111  
112  
113  
114  
115  
116  
117  
118  
119  
120  
121  
122  
123  
124  
125  
126  
127  
128  
129  
130  
131  
132  
133  
134  
135  
136  
137  
138  
139  
140  
141  
142  
143  
144  
145  
146  
147  
148  
149  
150  
151  
152  
153  
154  
155



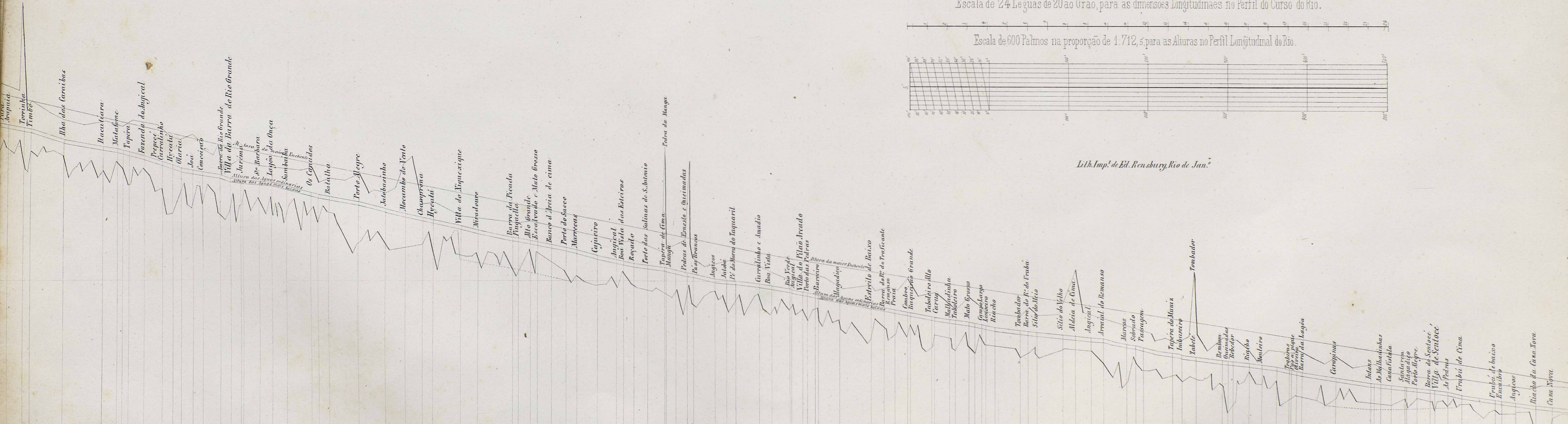
*Perfil Longitudinal*  
do Curso do  
*Rio de São Francisco*  
desde a Cachoeira da Pirapora até ao Oceano Atlântico  
por Ordem do Governo Imperial  
levantado pelo Engenheiro Henrique Guilherme Fernando Colfield  
em 1852, 1853 e 1854.

Escala de 24 Leguas de 20 ao Grão, para as dimensões Longitudinaes no Perfil do Curso do Rio.

Escala de 600 Palmos na proporção de 1.712, e para as Alturas no Perfil Longitudinal do Rio.



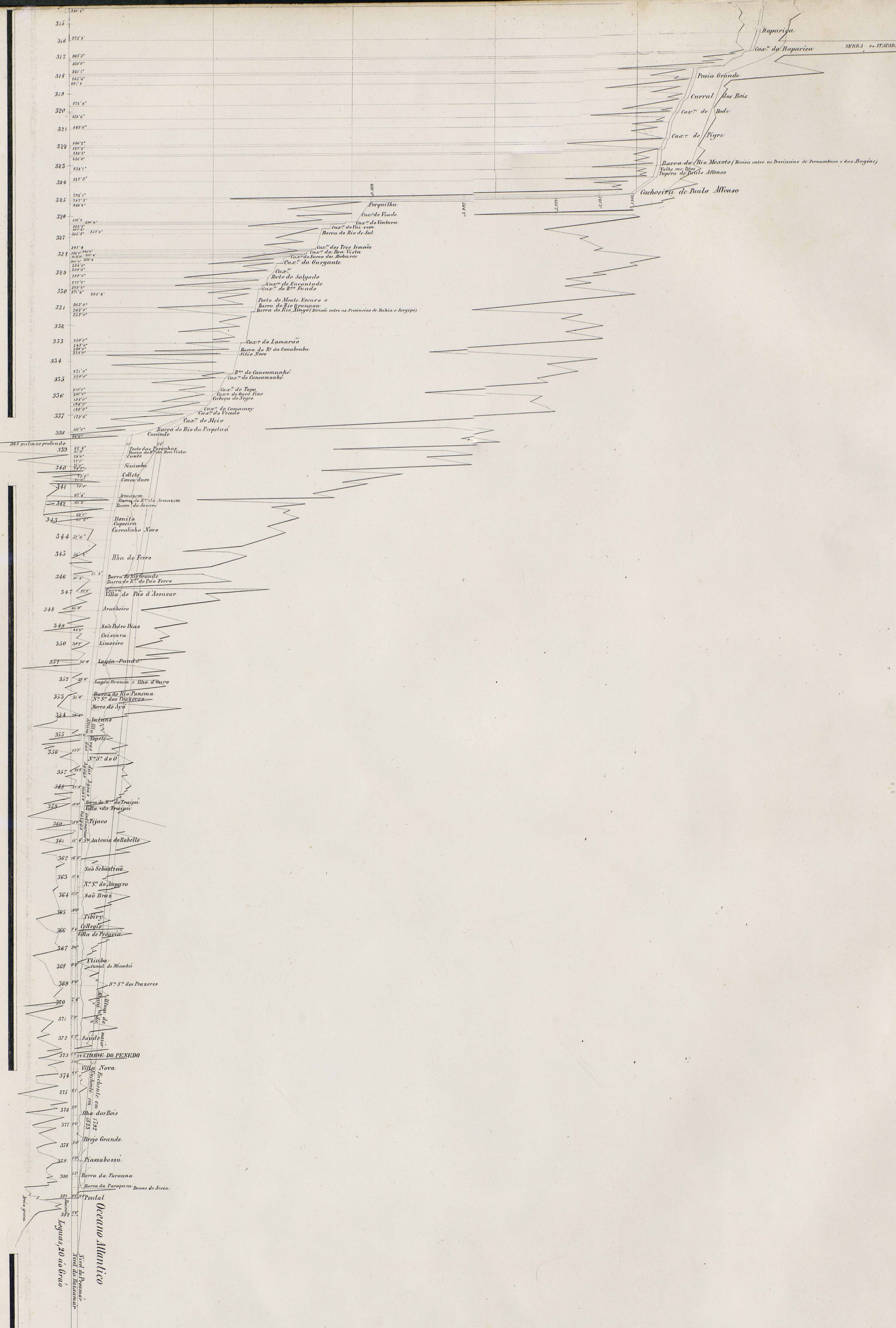
Lith. Imp. de E.H. Renbury Rio de Jan.



157	158	159	160	161	162	163	164	165	166	167	168	169	170	171	172	173	174	175	176	177	178	179	180	181	182	183	184	185	186	187	188	189	190	191	192	193	194	195	196	197	198	199	200	201	202	203	204	205	206	207	208	209	210	211	212	213	214	215	216	217	218	219	220	221	222	223	224	225	226	227	228	229	230	231	232	233	234
-----	-----	-----	-----	-----	-----	-----	-----	-----	-----	-----	-----	-----	-----	-----	-----	-----	-----	-----	-----	-----	-----	-----	-----	-----	-----	-----	-----	-----	-----	-----	-----	-----	-----	-----	-----	-----	-----	-----	-----	-----	-----	-----	-----	-----	-----	-----	-----	-----	-----	-----	-----	-----	-----	-----	-----	-----	-----	-----	-----	-----	-----	-----	-----	-----	-----	-----	-----	-----	-----	-----	-----	-----	-----	-----	-----	-----	-----



315  
 316  
 317  
 318  
 319  
 320  
 321  
 322  
 323  
 324  
 325  
 326  
 327  
 328  
 329  
 330  
 331  
 332  
 333  
 334  
 335  
 336  
 337  
 338  
 339  
 340  
 341  
 342  
 343  
 344  
 345  
 346  
 347  
 348  
 349  
 350  
 351  
 352  
 353  
 354  
 355  
 356  
 357  
 358  
 359  
 360  
 361  
 362  
 363  
 364  
 365  
 366  
 367  
 368  
 369  
 370  
 371  
 372  
 373  
 374  
 375  
 376  
 377  
 378  
 379  
 380  
 381



SERRA DE TABARICA

Coc. de Aparica

Pau Grande

Curral das Boas

Coc. de Bude

Coc. de Vigre

Barra do Rio Negro (Barra entre as Províncias de Pernambuco e das Alagoas)

Barra do Rio São Francisco

Cachoeira de Paulo Afonso

Ferquilha

Coc. de Vete

Coc. de São João

Coc. das Três Irmãs

Coc. de São João

Coc. de Gigante

Barra do Salgado

Coc. de Encantada

Coc. de São Bento

Barra de Monte Sincro

Barra do Rio São Francisco

Barra do Rio Negro

Coc. de Lamarão

Barra do Rio do Comandante

Coc. de Guimarães

Coc. de Topo

Coc. de São João

Coc. de Comarcas

Coc. de Vete

Coc. de São João

Barra do Rio do Perpetuo

Comandante

Barra do Rio Negro

Barra do Rio São Francisco

Barra do Rio Negro

Barra do Rio São Francisco

Barra do Rio Negro

Barra do Rio São Francisco

Barra do Rio Negro

Barra do Rio São Francisco

Barra do Rio Negro

Barra do Rio São Francisco

Barra do Rio Negro

Barra do Rio São Francisco

Barra do Rio Negro

Barra do Rio São Francisco

Barra do Rio Negro

Barra do Rio São Francisco

Barra do Rio Negro

Barra do Rio São Francisco

Barra do Rio Negro

Barra do Rio São Francisco

Barra do Rio Negro

Barra do Rio São Francisco

Barra do Rio Negro

Barra do Rio São Francisco

Barra do Rio Negro

Barra do Rio São Francisco

Barra do Rio Negro

Barra do Rio São Francisco

Barra do Rio Negro

Barra do Rio São Francisco

385 metros profundo

Cidade do PENEDO

Vila Nova

Ilha das Boas

Ilha das Boas

Ilha das Boas

Ilha das Boas

Ilha das Boas

Ilha das Boas



A de Pinho lith.

Lith. Imp. de H. J. J. Rio de Jan.

Helfeld des. do nat.

VISTA DE UMA PARTE DA CACHOEIRA DE PAULO AFFONSO

RIBE S. FRANCISCO.